



HERZLICH  
WILLKOMMEN



ANREISE  
& BESCHILDERUNG

### ANFAHRT

Alle Städte und Gemeinden am RheinTerrassenWeg sind mit dem Auto über die Bundesstraße 9 (B9) gut zu erreichen.

**Von Süden:** Über die A61 und / oder A6 bis zur Ausfahrt 23 Ludwigshafen Nord, von dort über die B9 bis an den Zielort.

**Von Norden:** Über die A3, die A67 und die A61 zur A60 (Mainzer Ring), Abfahrt 24 Mainz-Laubenheim, von dort über die B9 bis an den Zielort.

Alle Bahnhöfe liegen an der Strecke Mainz – Worms, die von der S-Bahn (S6) im Taktverkehr bedient wird. Den Fahrplan finden Sie in diesem Faltpapier oder unter [www.rnn.info](http://www.rnn.info)

Darüber hinaus gibt es folgende Fahrverbindungen zum RheinTerrassenWeg:

Kornsand – Nierstein, T 06133 5195, [www.rheinfaehre-nierstein.de](http://www.rheinfaehre-nierstein.de)  
Gernsheim – Eich, T 06158 915777, [www.faehe-gernsheim.de](http://www.faehe-gernsheim.de)

### WEGBESCHILDERUNG

Der RheinTerrassenWeg ist nach dem Wanderwege-Leitfaden Rheinland-Pfalz beschildert und in beide Richtungen markiert.

Der Hauptweg ist mit einem blauen Wegelogo ausgestattet und die Zuwege mit einem gelben Wegelogo. Die angrenzenden Themenwege haben unterschiedliche Logos zur Orientierung.

Mängel an der Infrastruktur kannst du an das Projektbüro RheinTerrassenWeg melden:  
T 06133 4901333 | [tourismus@vg-rhein-selz.de](mailto:tourismus@vg-rhein-selz.de)



### DER RHEINTERRASSENWEG WANDERN ZWISCHEN WORMS UND MAINZ

**Atemberaubende Fernblicke, malerische Weindörfer und historische Städte – Willkommen auf dem RheinTerrassenWeg!**

Entdecke die rheinhessische Kulturlandschaft bei einer Wanderung auf dem RheinTerrassenWeg. Der rund 75 km lange Weinwanderweg verbindet die Kaiserdomine in Worms und Mainz mit einladenden Winzerdörfern, spannenden Sehenswürdigkeiten und uralten Einkehrmöglichkeiten.

Durchgängig ausgeschildert und engmaschig vernetzt lädt der RheinTerrassenWeg zu schönen Fernwanderungen oder abwechslungsreichen Kurzturen ein.

[www.wandern.rheinhessen.de](http://www.wandern.rheinhessen.de)



### ANGRENZENDE THEMENWEGE

**1 Skulpturenweg 1,1 km\***  
Fantasievolle Kunstobjekte findet man in den Weinbergen zwischen Worms-Abenheim und dem RheinTerrassenWeg.

**2 WeinAromaMeile 1,4 km\***  
Entlang des RheinTerrassenWeges zwischen Alsheim und Hangen-Wahlheim gibt es Informationen zum Wein und seinen Aromen, Terroir, Klima und Landschaft.

**3 Hohlwegeparadies Krummsteigshohl 1,4 km\***  
Westlich von Alsheim gibt der Krummsteigshohlweg einen Eindruck über die tief eingeschnittenen rheinhessischen Hohlwege.

**4 WeinErlebnisWeg Krötenbrunnen 1,0 km\***  
Der WeinErlebnisWeg Krötenbrunnen bietet eine faszinierende Wanderung durch die Weinberglandschaft zwischen Oppenheim und Dienheim vorbei am historischen Krötenbrunnen und mit atemberaubenden Blicken von der Rheinterrasse in die Rheinebene.

**5 Schloss Schwabsburg 5,4 km\***  
Ein Bergfried aus dem 13. Jahrhundert thront über Schwabsburg und kann bestiegen werden. Der Niersteiner Stadtteil heißt so, weil die Staufer aus Schwaben kamen und die Burg erbauten.

**6 Königstuhl 3,8 km\***  
Auf dem Plateau südlich von Lörzweiler markiert ein Gedenkstein jenen Ort, an dem der Legende nach am 8. September 1024 die Wahl des deutschen Königs Konrad II. stattgefunden hat.


**7 Vulkanschlot 1,1 km\***  
Mitten im Rotliegend-Gestein zwischen Nierstein und Nackenheim kennzeichnet ein freier Platz in den Weinbergen die Stelle, wo vor 55 Millionen Jahren glühende Lava aus der Erde quoll.

**8 Buttenmännle 2,1 km\***  
Ein steinerner Buttenträger, die Nachbildung eines Trinkgefäßes von 1517, weist den Weg durch die Weinberge auf dem Rothenberg südlich von Nackenheim. Der Weg beginnt in der Carl-Zuckmayer-Straße. Der Zugang befindet sich neben dem Weingut Reichsgraf von Ingelheim.

**9 Eichelsbachtal 2,9 km\***  
Unterhalb der Weinberge bei Nackenheim versteckt sich das wildromantische Eichelsbachtal mit überwucherten Hängen, Orchideenwiesen und Gärten.

**10 Glockenberghütte 4,0 km\***  
Oberhalb von Gau-Bischofsheim an der Glockenberghütte vermittelt ein kleiner Lehrgarten den Überblick über die in der Region angebauten Wein- und Obstsorten. Dazu gibt es einen imposanten Ausblick auf das Rhein-Main-Becken.

\* Die Kilometerangabe bezieht sich nur auf den Themenweg (rote Linie).



REISEANGEBOT

### WANDERURLAUB IM KOMPLETT-PAKET

Unser Angebot rund um das Wandererlebnis auf dem RheinTerrassenWeg bietet dir alles, was du für einen gelungenen Urlaub brauchst. Übernachtungen in ausgewählten Betrieben, jeden Morgen ein ausgewogenes Wanderfrühstück, Lunchpakete zur Stärkung zwischen-durch sowie bei Bedarf ein Gepäcktransfer von einem Hotel zum nächsten. Gepaart mit der rheinhessischen Gastlichkeit lässt sich der RheinTerrassenWeg so mit allen Sinnen genießen.

**Die Pauschale im Überblick:**

1. Tag: Anreise bis Worms
2. Tag: Worms bis Osthofen, ca. 14 km
3. Tag: Osthofen bis Guntersblum, ca. 20 km
4. Tag: Guntersblum bis Nierstein, ca. 16 km
5. Tag: Nierstein bis Bodenheim, ca. 13 km
6. Tag: Bodenheim bis Mainz, ca. 12 km
7. Tag: Abreise ab Mainz

### LEISTUNGEN

- 6 Übernachtungen mit Frühstück
- 5 Lunchpakete
- Karten + Infomaterial
- Wanderführer zum RheinTerrassenWeg

**Teilnehmer:** mindestens 2 Personen

**Termine:** ganzjährig

**Extra:** Gepäcktransfer auf Wunsch zubuchbar

PREIS PRO  
PERSON IM DZ  
510,- €

Veranstalter: Rheinessen-Touristik GmbH (RHT), Nieder-Olm. Es gelten die AGB der RHT, s. [www.rheinhessen.de](http://www.rheinhessen.de). Mit Vertragsabschluss u. Übergabe des Sicherheitsscheines ist eine Anzahlung i.H.v. 10% des Reisepreises fällig. Die Restzahlung ist bis 28 Tage vor Reisebeginn zahlungsfällig.

### #MEINRHEINHESSEN



FOLGE UNS AUF SOCIAL MEDIA



### BUS & BAHN

Der RheinTerrassenWeg mit seinen Etappen ist sehr gut mit der S-Bahn zwischen Mainz und Worms zu erreichen. Zudem verkehren Regional-express-Züge direkt zwischen Mainz und Worms. Worms-Hernsheim erreichen Sie (ab Worms und zum Teil ab Alzey) mit den Buslinien 407, 408, 430, 434 und 435, Worms-Abenheim mit den Linien 430 und 434 und Bechtheim mit der Linie 435. Als flexible und günstige Fahrkarte bietet sich zumeist die RNN-Gruppen-Tageskarte für bis zu 5 Personen an.

### FAHRPLANAUSZUG S6 MAINZ -> WORMS

	tägl.*	Mo-Sa*	spät*
Mainz Hbf	7.52	8.22	22.08
Mainz Röm. Theater	7.57	8.26	22.12
Mainz-Laubenheim	8.01	8.30	22.16
Bodenheim	8.04	8.33	22.19
Nackenheim	8.07	8.35	22.22
Nierstein	8.11	8.39	22.26
Oppenheim	8.14	8.42	22.29
Dienheim	8.17	8.44	22.32
Guntersblum	8.21	8.48	22.36
Alsheim	8.24	8.51	22.39
Mettenheim	8.27	8.54	22.42
Osthofen	8.30	8.57	22.45
Worms Hbf	8.36	9.03	22.51

\* Abfahrten ab Mainz Hbf  
Montag bis Samstag von 6.22 bis 20.52 Uhr alle 30 Minuten  
Sonn- und Feiertag von 8.51 bis 20.52 Uhr alle 30 Minuten  
Letzte Abfahrten: 20.52, 22.08, 23.08, 0.08, Fr+Sa 1.08 Uhr

### FAHRPLANAUSZUG S6 WORMS -> MAINZ

	Mo-Sa*	tägl.*	tägl.*
Worms Hbf	7.50	8.25	8.55
Osthofen	7.56	8.31	9.01
Mettenheim	7.59	8.34	9.04
Alsheim	8.02	8.37	9.07
Guntersblum	8.05	8.40	9.10
Dienheim	8.09	8.44	9.14
Oppenheim	8.12	8.47	9.17
Nierstein	8.14	8.49	9.19
Nackenheim	8.18	8.53	9.23
Bodenheim	8.21	8.56	9.26
Mainz-Laubenheim	8.24	8.59	9.29
Mainz Röm. Theater	8.27	9.02	9.32
Mainz Hbf	8.33	9.08	9.38

\* Abfahrten ab Worms Hbf  
Täglich von 8.25 bis 21.25 Uhr alle 30 Minuten  
Letzte Abfahrten: 21.25, 22.18, 23.15 Uhr (So-Fr) / 23.55 Uhr (nur Sa)

Bitte informiere dich vorher in der RNN-Fahrplanauskunft, ob es durch Bauarbeiten zu Fahrplanänderungen kommt.

Zwischen Mainz Hbf und Worms Hbf verkehren täglich von 8 bis 21 Uhr stündlich Regionalexpress-Züge (RE 4 + RE 14) ohne Zwischenhalt in 27 Minuten – ab Mainz zur Minute 13/17 und ab Worms zur Minute 09/20.

Infos zu Fahrkarten und Fahrplänen:  
RNN Rhein-Nahe Nahverkehrsverbund  
RNN-Servicetelefon 06132-78 96 22 – [www.rnn.info](http://www.rnn.info) – [www.rotp.de](http://www.rotp.de)  
Fahrplanstand: 01.01.2023 (alle Angaben ohne Gewähr)



### KONTAKT-INFORMATIONEN

#### Ortsgemeinde Bechtheim

Touristinformation Wonnegau  
Platz an der kleinen Kirche  
Friedrich-Ebert-Str.31-33  
67574 Osthofen  
T 06242 5030109  
[tourismus@vg-wonnegau.de](mailto:tourismus@vg-wonnegau.de)  
[www.wonnegau.de](http://www.wonnegau.de)

#### Tourist-Information Bodenheim

Obergasse 22, 55294 Bodenheim  
T 06135 704913  
[tourist-info@bodenheim.de](mailto:tourist-info@bodenheim.de)  
[www.bodenheim.de](http://www.bodenheim.de)

#### Tourist-Information der Verbandsgemeinde Eich

Hauptstraße 26, 67575 Eich  
T 06246 6917  
[tourismus@vg-eich.de](mailto:tourismus@vg-eich.de)  
[www.tourismus.vgeich.de](http://www.tourismus.vgeich.de)

#### Tourismusbüro der Ortsgemeinde Guntersblum

Alsheimer Straße 29  
67583 Guntersblum  
T 06249 902112  
[info@guntersblum.eu](mailto:info@guntersblum.eu)  
[www.guntersblum.eu](http://www.guntersblum.eu)

#### MAINZ-Store

Markt 17 (Domplatz)  
55116 Mainz  
T 06131 242888  
[tourist@mainzplus.com](mailto:tourist@mainzplus.com)  
[www.mainz-tourismus.com](http://www.mainz-tourismus.com)

#### Ortsgemeinde Nackenheim

Carl-Zuckmayer-Platz 1  
55299 Nackenheim  
T 06135 5625  
[ortsgemeinde-nackenheim@vg-bodenheim.de](mailto:ortsgemeinde-nackenheim@vg-bodenheim.de)  
[www.nackenheim.de](http://www.nackenheim.de)

#### Tourismus- und Kulturbüro der Stadt Nierstein

Bildstockstraße 10  
55283 Nierstein  
T 06133 960506  
[info@stadt-nierstein.de](mailto:info@stadt-nierstein.de)  
[www.nierstein.de](http://www.nierstein.de)

#### Tourist-Information Oppenheim

Merianstraße 2a  
55276 Oppenheim  
T 06133 490914  
[tourismus@stadt-oppenheim.de](mailto:tourismus@stadt-oppenheim.de)  
[www.stadt-oppenheim.de](http://www.stadt-oppenheim.de)

#### Stadt Osthofen

Touristinformation Wonnegau  
Platz an der kleinen Kirche  
Friedrich-Ebert-Str.31-33  
67574 Osthofen  
T 06242 5030109  
[tourismus@vg-wonnegau.de](mailto:tourismus@vg-wonnegau.de)  
[www.wonnegau.de](http://www.wonnegau.de)

#### Tourismus Service Center

Verbandsgemeinde Rhein-Selz  
Sant' Ambrogio-Ring 33  
55276 Oppenheim  
T 06133 4901333  
[tourismus@vg-rhein-selz.de](mailto:tourismus@vg-rhein-selz.de)  
[www.tourismus-rhein-selz.de](http://www.tourismus-rhein-selz.de)

#### Tourist Information Worms

Neumarkt 14, 67547 Worms  
T 06241 8537306  
[touristinfo@worms.de](mailto:touristinfo@worms.de)  
[www.worms-erleben.de](http://www.worms-erleben.de)

#### INFORMATION & BUCHUNG

Rheinessen-Touristik GmbH  
Kreuzhof 1 · 55268 Nieder-Olm  
T 06136 923980  
[info@rheinhessen.info](mailto:info@rheinhessen.info)  
[www.rheinhessen.de](http://www.rheinhessen.de)



MAGIE DER 1000 HÜGEL  
Rheinessen



DAMIT DU WEISST,  
WO DIESE BROSCHÜRE  
HERKOMMT.

Rheinessen ist das größte Weinbaugebiet in Deutschland. Es liegt in dem weiträumigen Dreieck zwischen Mainz, Worms und Bingen, das im Norden und Osten vom Rhein begrenzt wird. Rheinessen gehört zu Rheinland-Pfalz mit der Landeshauptstadt Mainz.

Rheinessen  
MAGIE DER 1000 HÜGEL

Rheinessen-Touristik GmbH · Kreuzhof 1 · 55268 Nieder-Olm  
[info@rheinhessen.info](mailto:info@rheinhessen.info) · [www.rheinhessen.de](http://www.rheinhessen.de)

### PROSPEKTE



Urlaubsmagazin  
„Hiwvel & Herz“



Rheinessen AUSGEZEICHNET  
„Weinerlebnis Vinotheken“



Gastronomieführer  
„Rheinessen schmeckt gut“



Wanderbrochure  
„Die Hiwveltouren –  
Zertifizierte Rundwander-  
wege in Rheinessen“



Radkarte  
„Radrouten Rheinessen –  
Radeln zwischen Rhein  
und Reben“



Erlebnis- und  
Genussentour  
„Rheinessen  
entdecken“

### IMPRESSUM

Herausgeber: Rheinessen-Touristik GmbH  
Kreuzhof 1, 55268 Nieder-Olm  
T 06136 92398-0  
F 06136 92398-79  
[info@rheinhessen.info](mailto:info@rheinhessen.info)  
[www.rheinhessen.de](http://www.rheinhessen.de)  
Auflage: 15.000, 03/2023  
Redaktion: Sarah Hönemann,  
Rheinessen-Touristik GmbH  
Texte: Rheinessen-Touristik GmbH  
und Dr. Ulrike Poller  
Karte, Höhenprofile: Alpstern Tourismus  
GmbH & Co. KG  
Fotos: Michael Zellmer | Dominik Ketz |  
Torsten Sitz | Marcus Gloger | Karl-Georg Müller |  
contrastwerkstatt/stock.adobe.com |  
vector\_master/stock.adobe.com  
Kartengrundlage: outdooractive Kartografie  
Geoinformationen © Vermessungsverwaltungen  
der Bundesländer und BKG ([www.bkg.bund.de](http://www.bkg.bund.de))  
Gestaltung: Patricia Orschau, [www.pat-design.de](http://www.pat-design.de)



# DIE ETAPPEN IM ÜBERBLICK

## ETAPPE BODENHEIM – MAINZ

**Start:** Bodenheim Bahnhof  
**Ende:** Mainz Römisches Theater (Bhf.)  
**Länge:** 12,2 km  
**Gehzeit:** 3 Std. 30 Min.  
**Höhenmeter:** 141 m  
**Teilabschnitte:** Bodenheim Bhf. – Mainz-Laubenheim Bhf., 5,5 km  
 Mainz-Laubenheim Bhf. – Mainz Römisches Theater (Bhf.), 9,7 km



Historisches Rathaus Bodenheim

## ETAPPE OPPENHEIM – NIERSTEIN – NACKENHEIM – BODENHEIM

**Start:** Oppenheim Bahnhof  
**Ende:** Bodenheim Bahnhof  
**Länge:** 18,6 km  
**Gehzeit:** 4 Std. 45 Min.  
**Höhenmeter:** 293 m



Blick vom roten Hang auf Nierstein

## ETAPPE GUNTERSBLUM – LUDWIGSHÖHE – DIENHEIM – OPPENHEIM

**Start:** Guntersblum Bahnhof  
**Ende:** Oppenheim Bahnhof  
**Länge:** 10,4 km  
**Gehzeit:** 3 Std. 15 Min.  
**Höhenmeter:** 131 m



Heidenturmkirche Guntersblum

## ETAPPE METTENHEIM – ALSHEIM – GUNTERSBLUM

**Start:** Mettenheim Bahnhof  
**Ende:** Guntersblum Bahnhof  
**Länge:** 10,5 km  
**Gehzeit:** 3 Std. 15 Min.  
**Höhenmeter:** 194 m



Historisches Rathaus und Kirche Mettenheim

## ETAPPE OSTHOFEN – BECHTHEIM – METTENHEIM

**Start:** Osthofen Bahnhof  
**Ende:** Mettenheim Bahnhof  
**Länge:** 9,4 km  
**Gehzeit:** 2 Std. 45 Min.  
**Höhenmeter:** 130 m



Bergkirche Osthofen

## ETAPPE WORMS – OSTHOFEN

**Start:** Worms Hauptbahnhof  
**Ende:** Osthofen Bahnhof  
**Länge:** 14,3 km  
**Gehzeit:** 4 Std.  
**Höhenmeter:** 136 m



Schloss Herrnsheim Worms



- Wanderweg
- Zuweg
- Angrenzende Themenwege
- ↑ Kirche
- † Kapelle
- ⚰ Friedhof
- 🏰 Schloss/Burg
- 🗿 Denkmal
- 🏰 Turm
- 🏠 Jugendherberge

**Anfahrt Bodenheim:** Von der B9 Ausfahrt Richtung Bodenheim, im Kreisverkehr geradeaus, auf L431 bleiben, links auf Wormser Straße abbiegen und bis Bahnhof folgen

**Anfahrt Mainz:** Von der A60 (Mainzer Ring) auf die B9 Richtung Mainz Innenstadt, weiter auf der L431, rechts halten auf Rheinstraße, links in die Holzstraße

**Parken Bodenheim:** Parkplatz am Bahnhof  
 Wormser Straße 8, 55294 Bodenheim

**Parken Mainz:** Parkhaus Römisches Theater  
 Holzstraße 7, 55116 Mainz

**ÖPNV:** Bahnanschlüsse in Bodenheim, Mainz-Laubenheim und Mainz Römisches Theater

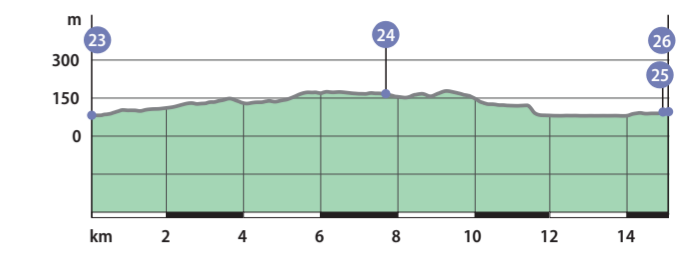
**GPS Start Bodenheim:** 49°55'47.6"N 8°18'40.7"E  
**GPS Start Mainz:** 49°59'33.6"N 8°16'43.4"E



Dom St. Martin Mainz

Los geht es in Bodenheim, wo uralte Gutshäuser ebenso beeindruckend, wie das **historische Rathaus** oder der Stiftswinger. Die erste Hälfte der Etappe ist geprägt von der Weite des Rebenmeeres und von herrlichen Weitblicken über das Rheintal zum Odenwald. Bei klarer Sicht zeichnet sich am Horizont die Skyline von Frankfurt ab, die man besonders gut vom **Aussichtspunkt Zöller Kreuz** auf der Laubenheimer Höhe im Blick hat.

Einen tollen Einblick in die Erdgeschichte bietet der ehemalige Weisenauer Steinbruch, bevor es entlang des Rheinuferes nach Mainz geht. Im Stadtpark endet der RheinTerrassenWeg, ein Zuweg führt weiter bis zum **Römisches Theater**, an dem das uralte Erbe aus der Römerzeit präsentiert wird. Nicht verpassen sollte man die Mainzer Altstadt mit dem wunderschönen **Dom St. Martin**.



**Teilabschnitte:** Oppenheim Bhf. – Nierstein Bhf., 5,9 km  
 Nierstein Bhf. – Nackenheim Bhf., 7,8 km  
 Nackenheim Bhf. – Bodenheim Bhf., 5,7 km

**Anfahrt:** Auf der B9 (Hafenstraße) bleiben, bis zum Pendlerparkplatz am Bahnhof

**Parken:** Pendlerparkplatz auf der Ostseite des Bahnhofs  
 Hafenstraße 13, 55276 Oppenheim

**ÖPNV:** Bahnanschlüsse in Oppenheim, Nierstein, Nackenheim und Bodenheim

**GPS Start Oppenheim:** 49°51'30.0"N 8°21'28.4"E



Kirche St. Gereon Nackenheim

Vom Bahnhof Oppenheim erreicht man vorbei an dem sehenswerten Marktplatz den RheinTerrassenWeg am Ortsrand, der zunächst zur **Burgruine Landskron** führt. Bei toller Sicht auf Schwabsburg mit dem markanten **Schlosssturm**, erreicht man Nierstein, passiert die **Martinskirche** sowie die mächtige **Kirche St. Kilian** und taucht erneut ins Rebenmeer ab. Tiefroter Boden kennzeichnet den **Roten Hang**, eine der berühmtesten Weinlagen Deutschlands mit einer der schönsten Weinsichten Rheinheimes am **Aussichtspunkt Brudersberg**. Rasch ist die Hangkante erobert, wo weitere tolle Panoramablicke warten. In Nackenheim steigt man steil zur **Kirche St. Gereon** auf und gelangt von dort zügig wieder in die Weinberge. Bodenheim rückt ins Blickfeld, wo der südliche Zuweg, an der **Wallfahrtskapelle Maria Oberdorf** vorbei, direkt zum Bahnhof führt.



**Teilabschnitte:** Guntersblum Bhf. – Ludwigshöhe Ortsmitte, 5,1 km  
 Ludwigshöhe Ortsmitte – Dienheim Bhf., 4,2 km  
 Dienheim Bhf. – Oppenheim Bhf., 4,3 km

**Anfahrt:** Von der B9 Richtung Guntersblum auf Wormser Straße, links abbiegen, um auf Wormser Straße zu bleiben

**Parken:** Parkplatz am Bahnhof  
 Wormser Straße 37 – 43, 67583 Guntersblum

**ÖPNV:** Bahnanschlüsse in Guntersblum, Dienheim und Oppenheim

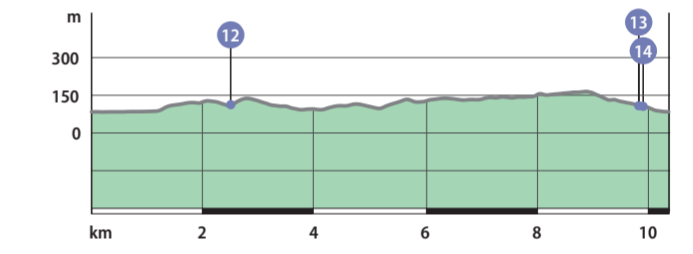
**GPS Start Guntersblum:** 49°47'30.4"N 8°21'05.5"E



Katharinenkirche Oppenheim

Vom Bahnhof Guntersblum führt der Zuweg vorbei am berühmten Kellerweg zum RheinTerrassenWeg. Entlang der Hangkante eröffnen sich schöne Blicke auf Guntersblum mit der markanten **Heidenturmkirche**. Vom Römerturm hat man den Odenwald bestens im Blick, bevor eine herrliche Hohlwegpassage zum Sasselbachtal führt. Dessen idyllische Umgebung lädt zur Pause im Grünen ein.

Im weiteren Verlauf wandert man mit etwas Auf und Ab durch ausgedehnte Weinberge und genießt dabei den Ausblick. Ludwigshöhe ist per Zuweg angebunden, ebenso wenig später Dienheim. Von der Falkenbergshütte ergibt sich ein herrlicher Blick auf Oppenheim mit der spektakulären **Katharinenkirche**. Am Friedhof von Oppenheim biegt man auf den Zuweg in die historische Altstadt ab, wo sich eine Führung durch das einzigartige **Kellerlabyrinth** lohnt.



**Teilabschnitte:** Mettenheim Bhf. – Alsheim Bhf., 6,4 km  
 Alsheim Bhf. – Guntersblum Bhf., 5,3 km

**Anfahrt:** Von der B9 abbiegen auf K43 Richtung Mettenheim, geradeaus bis Bahnhofstraße

**Parken:** Parkplatz am Bahnhof  
 Bahnhofstraße 53, 67582 Mettenheim

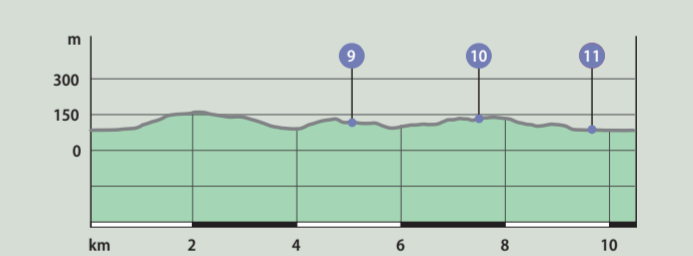
**ÖPNV:** Bahnanschlüsse in Mettenheim, Alsheim und Guntersblum

**GPS Start Mettenheim:** 49°44'22.8"N 8°20'01.7"E



Kirchenruine Hangen-Wahlheim

Vom Mettenheimer Bahnhof führt der Zuweg vorbei am historischen Rathaus in die Weinberge zum RheinTerrassenWeg. Vom Goldberg genießt man herrliche Weitblicke, bevor man durch Hohlwege die Weißmühle mit idylischem Rastplatz und Brunnen bei Alsheim erreicht. Nach kurzem Aufstieg führen beeindruckende Hohlwege im Wechsel mit Weinbergen weiter Richtung Alsheim, wo die markante **Heidenturmkirche** auffällt. Zwei Zuwege binden den Bahnhof an, doch der RheinTerrassenWeg macht nur eine Stippvisite im Ort und führt zurück in die Natur. Entlang der WeinAromaMeile und dem Hohlwegparadies mit dem sehenswerten Krummsteighohlweg, erreicht man die **Kirchenruine Hangen-Wahlheim**. Durch die Weinberge geht es weiter zum Abzweig nach Guntersblum. Der Zuweg zum Bahnhof führt an den **Leinger Schössern** vorbei.



**Teilabschnitte:** Osthofen Bhf. – Bechtheim Markt, 5,6 km  
 Bechtheim Markt – Mettenheim Bhf., 4,1 km

**Anfahrt:** Von der B9 auf L386 Richtung Osthofen abbiegen, geradeaus über den Kreis, rechts abbiegen in Bahnhofstraße

**Parken:** Parkplatz am Bahnhof  
 Bahnhofstraße 10, 67574 Osthofen

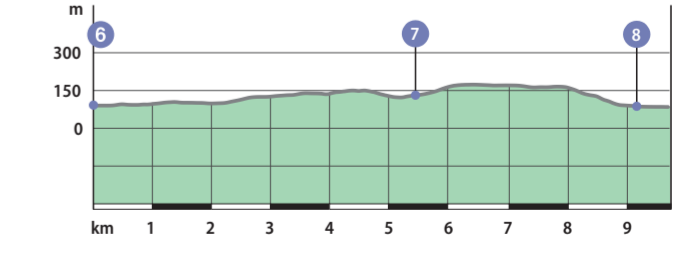
**ÖPNV:** Bahnanschlüsse in Osthofen und Mettenheim

**GPS Start Osthofen:** 49°42'17.9"N 8°19'30.8"E



Basilika Bechtheim

Wer möchte, kann den Tag mit einem Besuch in der **KZ-Gedenkstätte** von Osthofen beginnen. Im Zentrum von Osthofen trifft man auf den RheinTerrassenWeg, der zum nördlichen Ortsrand führt. Gehölze umgeben den Weg, bis dieser in die offene Flur abbiegt. Nach sanftem Aufstieg ergeben sich weite Aussichten auf das Rebenmeer und bald rückt Bechtheim ins Blickfeld. Dort begegnen nicht nur die alten Brunnen, sondern v.a. die römische **Basilika** und die zahlreichen Winzerhöfe, für die Bechtheim ebenfalls bekannt ist. Oberhalb des Ortes verläuft der Weg erneut mitten durch die Weinberge, wobei sich weitere Ausblicke auf Bechtheim und zur Rheinebene eröffnen. Sanft senkt sich die Strecke ab, bis knapp außerhalb des Ortes der Zuweg nach Mettenheim abbiegt. Vorbei am **historischen Rathaus** und der **Kirche** erreicht man den Bahnhof.



**Teilabschnitte:** Worms Hbf. – Worms-Herrnsheim, 4,6 km  
 Worms-Herrnsheim – Worms-Abenheim Ortsmitte, 5,7 km  
 Worms-Abenheim Ortsmitte – Osthofen Bhf., 6,1 km

**Anfahrt:** Von der B9 auf L532, links abbiegen in Pfauentorstraße/B47, weiter auf Willy-Brandt-Ring, im Kreisverkehr dritte Ausfahrt (Andreasstraße), rechts abbiegen auf Rathenastraße, im Kreisverkehr zweite Ausfahrt (Kriemhildenstraße) bis Parkhaus

**Parken:** Parkhaus Am Theater  
 Kriemhildenstraße 20, 67547 Worms

**ÖPNV:** Bahnanschlüsse in Worms und Osthofen

**GPS Start Worms:** 49°37'59.0"N 8°21'24.5"E



Jüdischer Friedhof Worms

Von der Nibelungenstadt Worms mit dem **Dom St. Peter** und dem ältesten erhaltenen **jüdischen Friedhof** Europas verläuft der Zuweg durch die Rheinebene nach Herrnsheim, wo am **Schloss Herrnsheim** der RheinTerrassenWeg beginnt. Nach dem herrlichen Schlosspark geht es durch ausgedehnte landwirtschaftliche Arealen. Felder und Reben beherrschen das Bild. Nahe Abenheim passiert man den Abzweig zur weithin sichtbaren **St. Michaelskapelle**, bevor der Weg durch die schier endlosen Rebflächen Richtung Osthofen führt. Nach kurzer Hohlwegpassage geht der Weg hinauf zum Friedhof und weiter zur sehenswerten **Bergkirche**. Anschließend steigt man durch Gassen hinab ins Zentrum von Osthofen, wo der Zuweg zum nahen Bahnhof abbiegt.

